
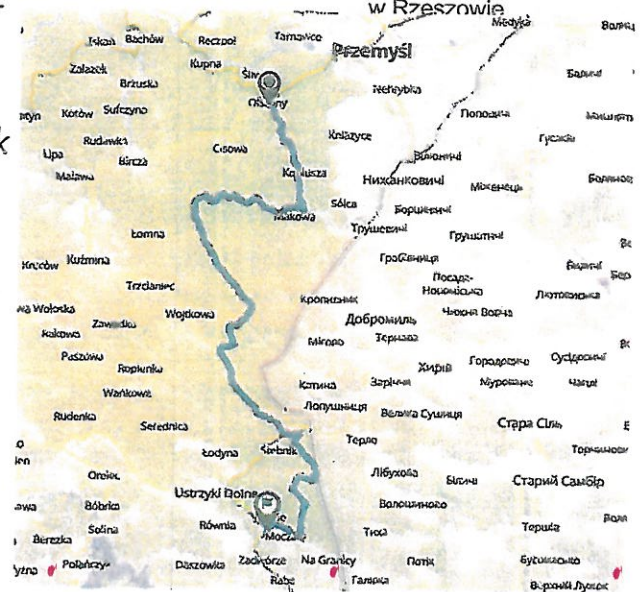
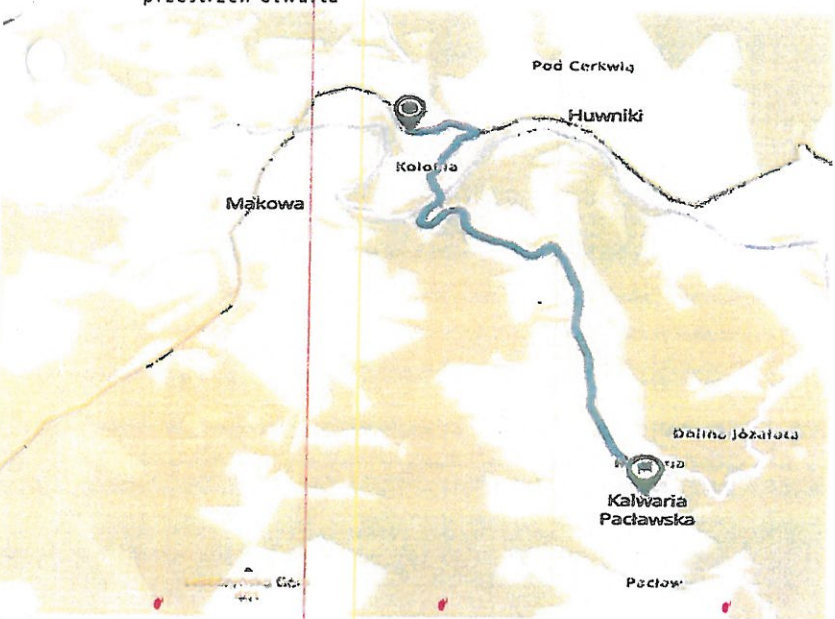


*Etap I – Trasy rowerowa Olszany – Rokszyce – Brylińce –  
Wojusza – Gruszowa – Makowa - Rybotycze – Posada  
Rybotycka – Trójca – Jamna Dolna – Jamna Górna –  
Branioń – Jureczkowa – Liskowate – Krościenko - Stebnik  
– Bandrów Narodowy - Hoszów,*

*Przebieg został zaplanowany po drogach znajdujących  
się w zarządzie Partnerów Projektu:*

- ❖ Powiat Przemyski,
- ❖ Lasy Państwowe – Nadleśnictwo Krasiczyn,
- ❖ Powiat Bieszczadzki,
- ❖ Lasy Państwowe – Nadleśnictwo Bircza,
- ❖ Województwo Podkarpackie – DW 890,
- ❖ Skarb Państwa – GDDKiA,
- ❖ Lasy Państwowe – Nadleśnictwo Ustrzyki Dolne,
- ❖ Powiat Bieszczadzki,
- ❖ Gmina Ustrzyki Dolne,





**Sięgacz Huwniki – Kalwaria  
Pacławska:**

*Przebieg został zaplanowany po  
drogach znajdujących się w zarządzie  
Partnerów Projektu:  
Powiat Przemyski  
Gmina Fredropol*

